

### PRONÓSTICO GENERAL DEPARTAMENTO DE SANTA CRUZ

El pronóstico generado para el departamento de Santa Cruz, muestra a partir de este viernes 29 vientos de dirección sur, con cielos parcialmente nublados acompañado de chubascos en su ingreso, cambiando a dirección norte a partir del sábado 30 por la tarde, esperando registrar temperaturas **mínimas de 15°C y máximas de 23°C** para la zona de los Valles Cruceños, **mínimas de 20°C y máximas de 32°C** para la zona de la Chiquitanía y para el resto de las provincias se registrarán **mínimas de 17°C y máximas de 30°C**, definiendo un fin de semana templado por las mañanas y cálido por las tardes.

Para la próxima semana los vientos serán predominantes de dirección sur, cielos parcialmente nublados y chubascos leves en su ingreso, se espera registrar temperaturas **mínimas de 10°C y máximas de 23°C** para la zona de los Valles Cruceños, **mínimas de 18°C y máximas de 34°C** para la zona de la Chiquitanía y para el resto de las provincias se registrarán **mínimas de 17°C y máximas de 29°C**, definiendo un clima frío por las mañanas y templado por las tardes gran parte de la semana..

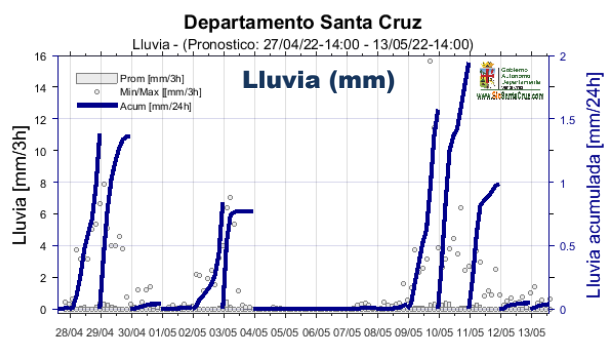
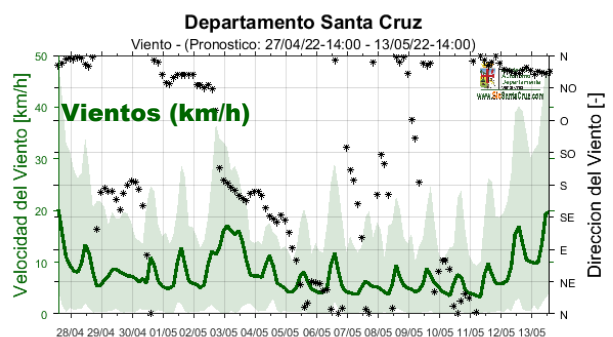
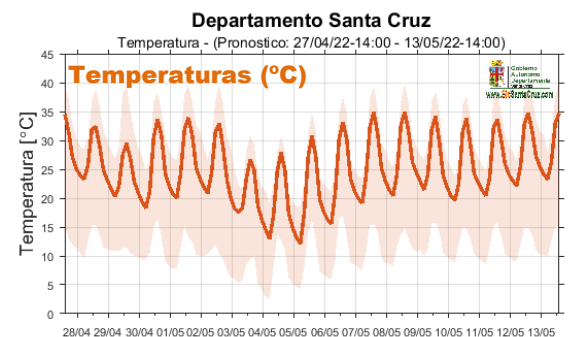
### PRONÓSTICO POR PROVINCIA

Promedio semanal correspondiente del 28/04/2022 al 04/05/2022

PROVINCIAS	Temp. min °C	Temp. Prom °C	Temp. max °C	Viento km/hr	Nubes %	Lluvia mm/24h
Andrés Ibáñez	20,5	25,1	29,6	26	50 %	3,7
Florida	14,5	19,3	24,1	15	63 %	17,9
Manuel M. Caballero	14,5	19,4	24,2	16	62 %	21,4
Vallegrande	14,7	21	27,3	17	67 %	13,5
Warnes	24,5	27,5	30,5	24	44 %	5,3
Obispo Santistevan	24,8	28	31,1	22	43 %	4,4
Sara	23,4	26,6	29,8	24	49 %	7,4
Ichilo	19,5	24,4	29,2	20	58 %	17,3
Guarayos	23,8	27,4	30,9	14	40 %	3,2
Ñuflo de Chávez	23,2	27,4	31,5	21	38 %	4,3
Velasco	23	27,3	31,6	20	38 %	2,6
Chiquitos	22,7	28	33,3	23	43 %	3,2
Cordillera	19,7	26,2	32,7	27	56 %	4,5
Ángel Sandoval	22,9	27,8	32,6	18	34 %	1,4
German Busch	23,7	29	34,2	20	38 %	1,3

### REGISTROS DE TEMPERATURA Y LLUVIA Del 22/04/2021 al 27/04/2022

ESTACION	TEMPERATURAS °C			LLUVIA
	Mínima	Promedio	Maxima	Acum. (mm)
Santa Cruz (Zona Este)	23,6	27,2	32,6	1,2
San José de Chiquitos	20,2	27,9	37,1	0
Santiago de Chiquitos	21,9	27,4	33,4	0
Puerto Suarez	18,9	28,5	38,6	1,8
Saavedra	22,8	27,1	33	0
Cuevo	14,8	24,4	36,5	0
Chujlla	16,6	18,8	20	0
Pucará	10,6	16,4	27,3	0,2
Sabucal	11,2	16,4	25,3	0,6
Saipina	12,1	22,3	32,1	0
Quirusillas	9,9	20,3	27,2	0,8
Postrevalle	9,2	19,7	25,5	4,2
Chilon	12,5	21,5	29,5	0
Los Negros	11,7	23,2	29	6



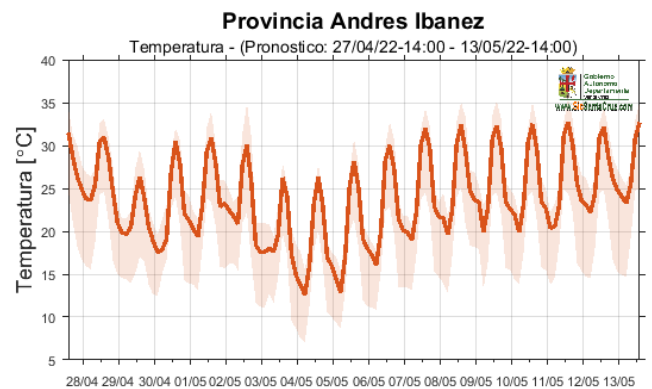
### PRONÓSTICO PROVINCIA ANDRÉS IBAÑEZ

El pronóstico generado para la provincia Andrés Ibáñez muestra a partir de este viernes 28 vientos de dirección sur, con cielos parcialmente nublados acompañado de chubascos en su ingreso, cambiando a dirección norte a partir del sábado 30 por la tarde, esperando registrar mínimas de 17°C y máximas de 30°C, definiendo un fin de semana templado por las mañanas y cálido por las tardes.

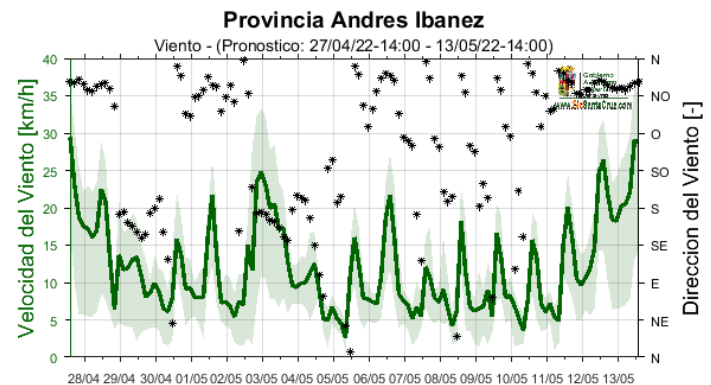
Para la próxima semana los vientos serán predominantes de dirección sur, cielos parcialmente nublados y chubascos leves en su ingreso, afectando en un descenso de las temperaturas mínimas, esperando registrar mínimas de 16°C y máximas de 25°C, definiendo un clima frío por las mañanas y templado por las tardes gran parte de la semana.

[▶ Volver al menú inicio](#)

### TEMPERATURA



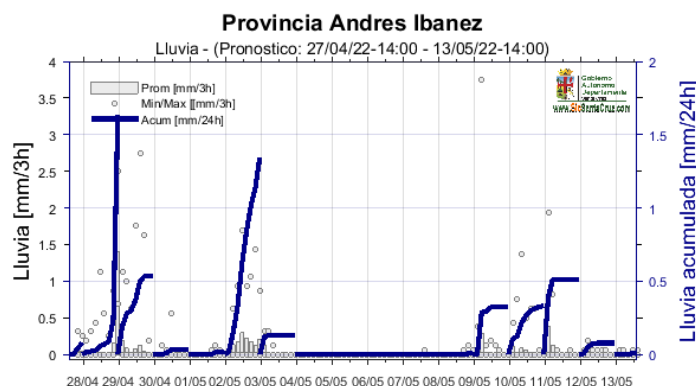
### VELOCIDAD Y DIRECCIÓN DE VIENTO



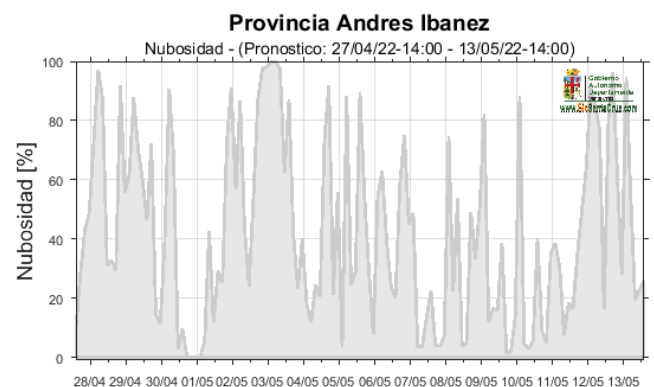
Fecha	Temp. max °C	Temp. min °C	Viento km/hr	Dir Viento	Nubes %	Lluvia mm/24h
28/4/2022	29,6	20,5	29	NO	62 %	1,6
29/4/2022	25,6	17,2	19	S	53 %	0,5
30/4/2022	27,5	17,7	22	NO	26 %	0
1/5/2022	29,3	18,8	26	NO	35 %	0
2/5/2022	29	17,1	33	O	69 %	1,4
3/5/2022	23,7	14,1	32	S	69 %	0,1
4/5/2022	23,1	12,8	17	S	40 %	0
5/5/2022	25,4	14,3	20	NO	41 %	0
6/5/2022	27,6	16,7	27	NO	47 %	0

Andres\_ibanez

### LLUVIA



### NUBOSIDAD



\* Para información por municipio ingresar a [www.sicsantacruz.com](http://www.sicsantacruz.com), la información del boletín podrá revocarse con la publicación de una versión más actual, ella web es actualizada cada 6 horas.

### PRONÓSTICO PROVINCIA FLORIDA

El pronóstico generado para la provincia Florida muestra a partir de este viernes 28 vientos de dirección sur, con cielos parcialmente nublados acompañado de lluvias en su ingreso, cambiando a dirección norte a partir del sábado 30 por la tarde, esperando registrar mínimas de 15°C y máximas de 22°C, definiendo un fin de semana frío por las mañanas y templado por las tardes.

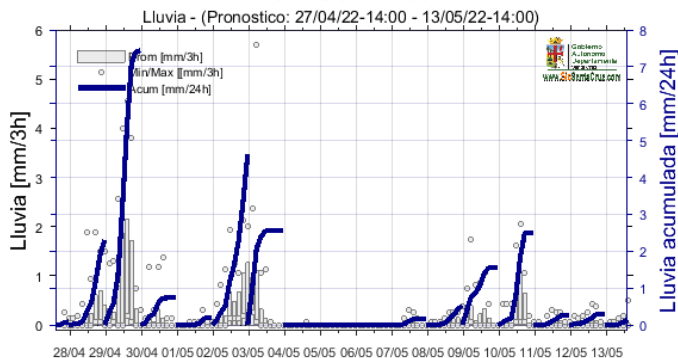
Para la próxima semana los vientos serán predominantes de dirección sur, cielos parcialmente nublados y lluvias en su ingreso, afectando en un descenso de las temperaturas mínimas, esperando registrar mínimas de 10°C y máximas de 21°C, definiendo un clima frío por las mañanas y templado por las tardes gran parte de la semana.

Fecha	Temp. max °C	Temp. min °C	Viento km/hr	Dir Viento	Nubes %	Lluvia mm/24h
28/4/2022	24,1	14,5	15	NO	67 %	2,3
29/4/2022	20,6	13,2	9	E	81 %	7,4
30/4/2022	22,6	12,7	21	NO	40 %	0,8
1/5/2022	22,7	12,5	17	NO	52 %	0,2
2/5/2022	22,6	11,7	14	N	86 %	4,6
3/5/2022	19,3	8,8	16	S	74 %	2,6
4/5/2022	19,5	8,1	16	S	44 %	0
5/5/2022	20,9	9,8	13	NO	44 %	0
6/5/2022	22,4	11	16	NO	63 %	0

Florida

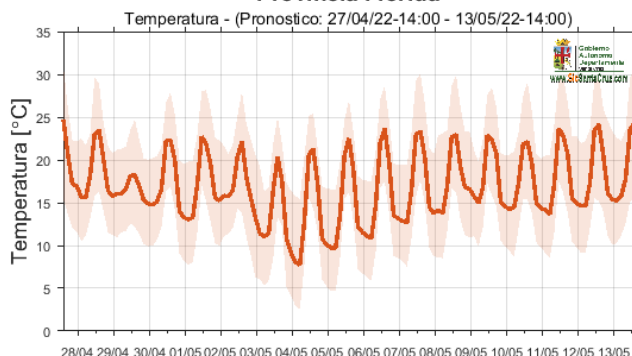
### LLUVIA

#### Provincia Florida



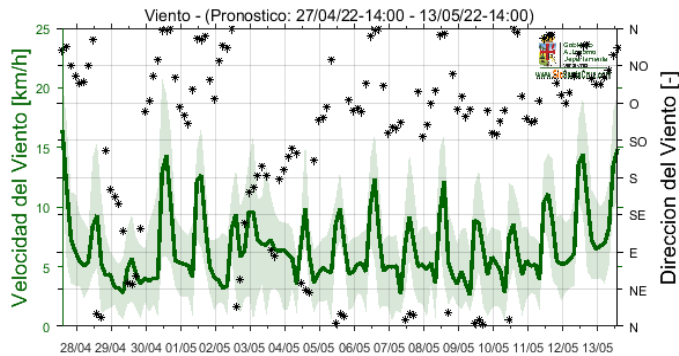
### TEMPERATURA

#### Provincia Florida



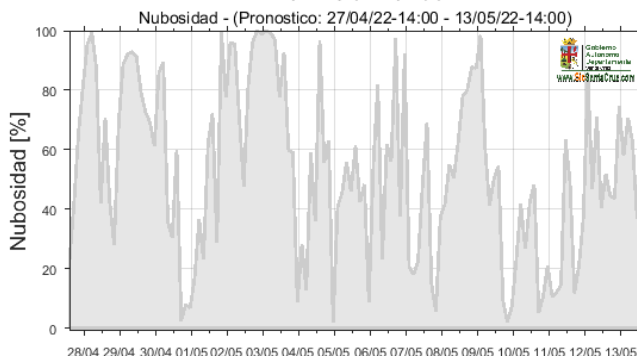
### VELOCIDAD Y DIRECCIÓN DE VIENTO

#### Provincia Florida



### NUBOSIDAD

#### Provincia Florida



\* Para información por municipio ingresar a [www.sicsantacruz.com](http://www.sicsantacruz.com), la información del boletín podrá revocarse con la publicación de una versión más actual, ella web es actualizada cada 6 horas.

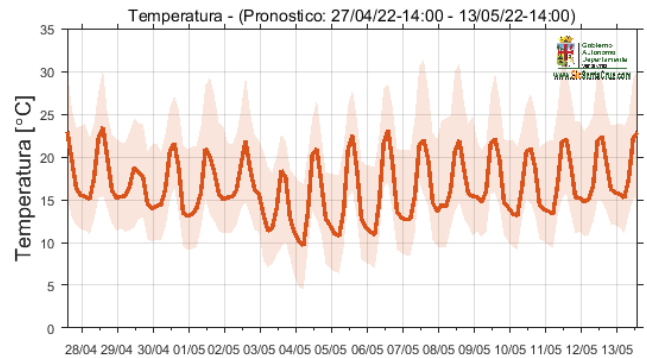
### PRONÓSTICO PROVINCIA MANUEL MARIA CABALLERO

El pronóstico generado para la provincia Manuel María Caballero muestra a partir de este viernes 28 vientos de dirección sur, con cielos parcialmente nublados acompañado de lluvias en su ingreso, cambiando a dirección norte a partir del sábado 30 por la tarde, esperando registrar mínimas de 15°C y máximas de 21°C, definiendo un fin de semana frío por las mañanas y templado por las tardes.

Para la próxima semana los vientos serán predominantes de dirección sur, cielos parcialmente nublados y lluvias en su ingreso, afectando en un descenso de las temperaturas mínimas, esperando registrar mínimas de 11°C y máximas de 25°C, definiendo un clima frío por las mañanas y templado por las tardes gran parte de la semana.

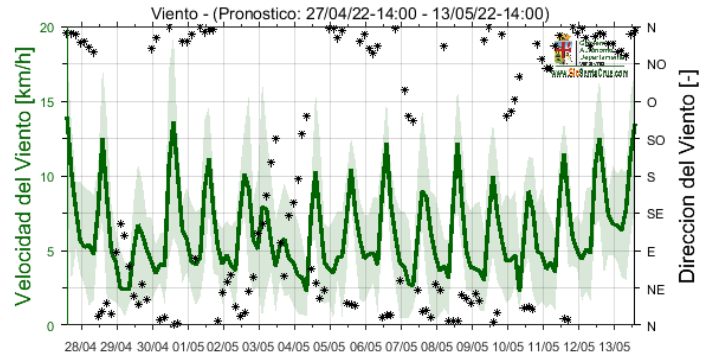
### TEMPERATURA

#### Provincia Manuel M. Caballero



### VELOCIDAD Y DIRECCIÓN DE VIENTO

#### Provincia Manuel M. Caballero

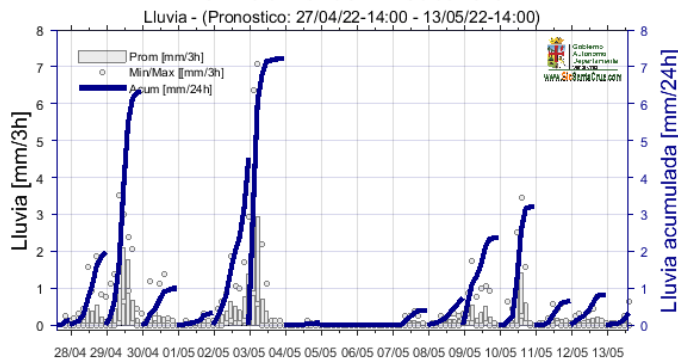


Fecha	Temp. max °C	Temp. min °C	Viento km/hr	Dir Viento	Nubes %	Lluvia mm/24h
28/4/2022	24,2	14,5	17	N	53 %	2
29/4/2022	20,4	13,2	11	NE	74 %	6,3
30/4/2022	21,8	12,8	19	N	40 %	1
1/5/2022	23	12,9	15	N	68 %	0,3
2/5/2022	23,4	14,2	15	NE	84 %	4,5
3/5/2022	18,2	9,9	16	SE	74 %	7,2
4/5/2022	20,6	9,5	16	NE	40 %	0,1
5/5/2022	21,6	10,8	13	N	54 %	0
6/5/2022	22,2	11,5	15	N	54 %	0

Manuel\_M\_Caballero

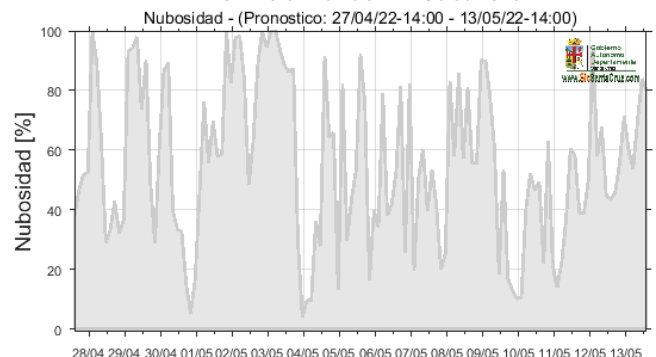
### LLUVIA

#### Provincia Manuel M. Caballero



### NUBOSIDAD

#### Provincia Manuel M. Caballero



\* Para información por municipio ingresar a [www.sicsantacruz.com](http://www.sicsantacruz.com), la información del boletín podrá revocarse con la publicación de una versión más actual, ella web es actualizada cada 6 horas.

### PRONÓSTICO PROVINCIA VALLEGRANDE

El pronóstico generado para la provincia Vallegrande muestra a partir de este viernes 28 vientos de dirección sur, con cielos parcialmente nublados acompañado de lluvias en su ingreso, cambiando a dirección norte a partir del sábado 30 por la tarde, esperando registrar mínimas de 15°C y máximas de 24°C, definiendo un fin de semana frío por las mañanas y templado por las tardes.

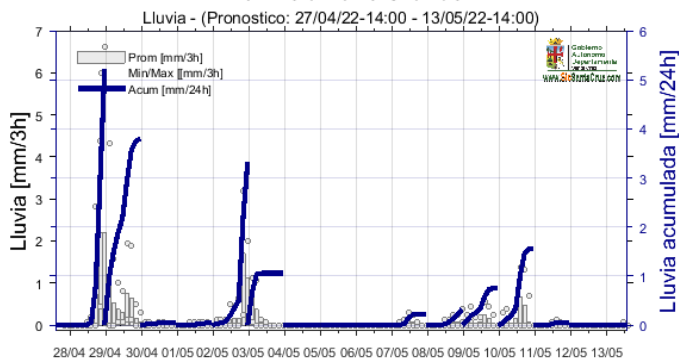
Para la próxima semana los vientos serán predominantes de dirección sur, cielos parcialmente nublados y chubascos leves en su ingreso, afectando en un descenso de las temperaturas mínimas, esperando registrar mínimas de 10°C y máximas de 22°C, definiendo un clima frío por las mañanas y templado por las tardes gran parte de la semana.

Fecha	Temp. max °C	Temp. min °C	Viento km/hr	Dir Viento	Nubes %	Lluvia mm/24h
28/4/2022	27,3	14,7	16	E	66 %	5,2
29/4/2022	22,1	13,4	13	E	85 %	3,8
30/4/2022	25,3	13,3	22	N	43 %	0,1
1/5/2022	25,6	13	17	N	55 %	0,1
2/5/2022	22,7	11,5	17	E	89 %	3,3
3/5/2022	20,6	9	16	S	77 %	1,1
4/5/2022	21,9	8,7	15	NO	56 %	0
5/5/2022	23,8	10	16	N	59 %	0
6/5/2022	25	11,8	16	N	71 %	0

Valle\_Grande

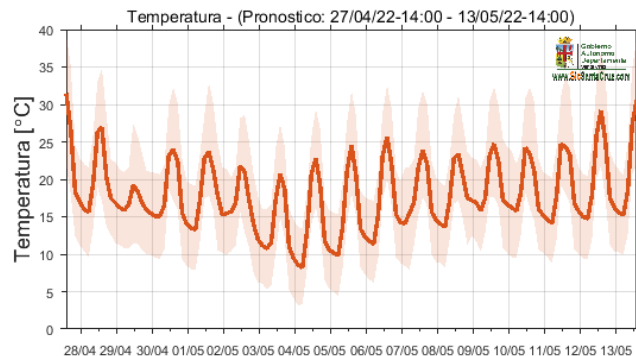
### LLUVIA

#### Provincia Valle Grande



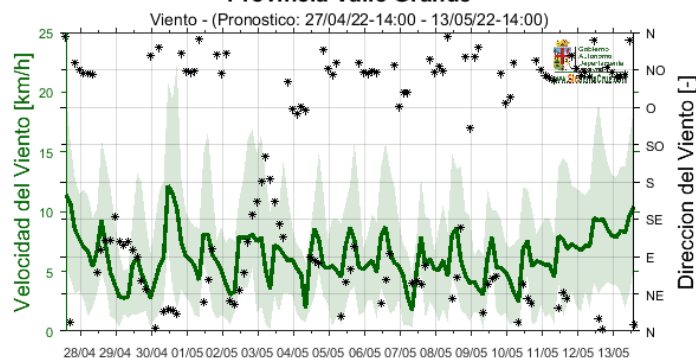
### TEMPERATURA

#### Provincia Valle Grande

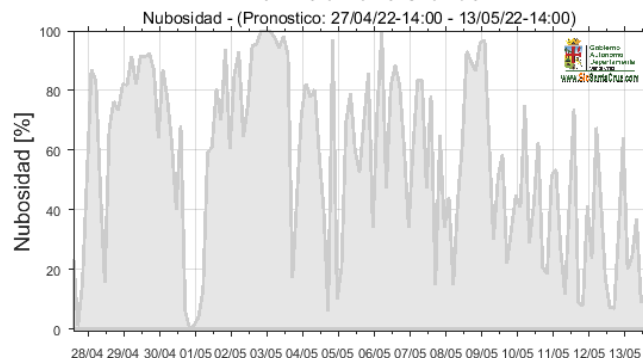


### VELOCIDAD Y DIRECCIÓN DE VIENTO

#### Provincia Valle Grande



#### Provincia Valle Grande



\* Para información por municipio ingresar a [www.sicsantacruz.com](http://www.sicsantacruz.com), la información del boletín podrá revocarse con la publicación de una versión más actual, ella web es actualizada cada 6 horas.

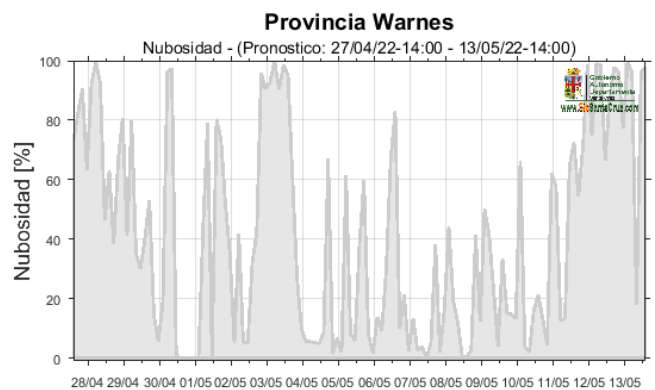
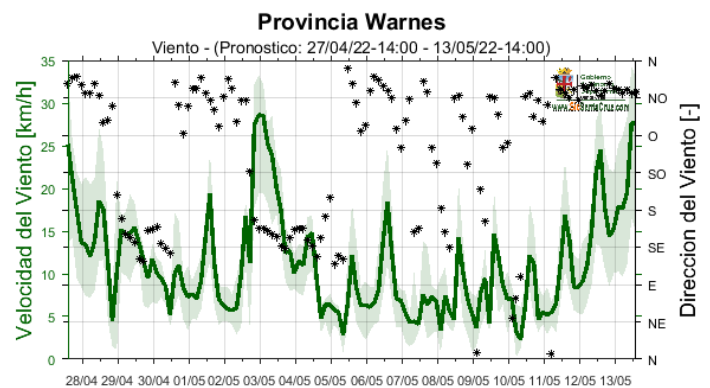
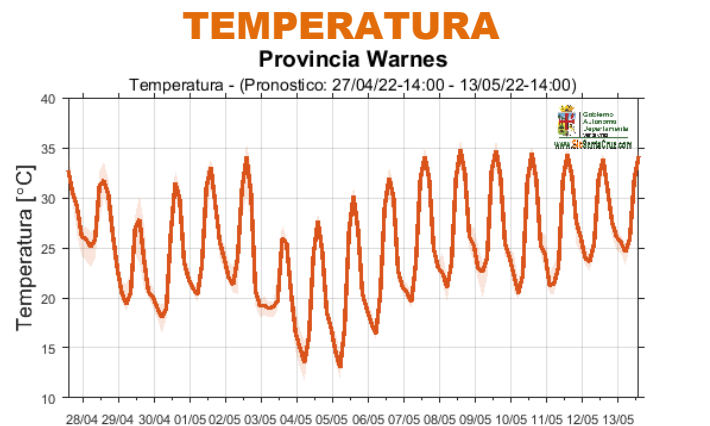
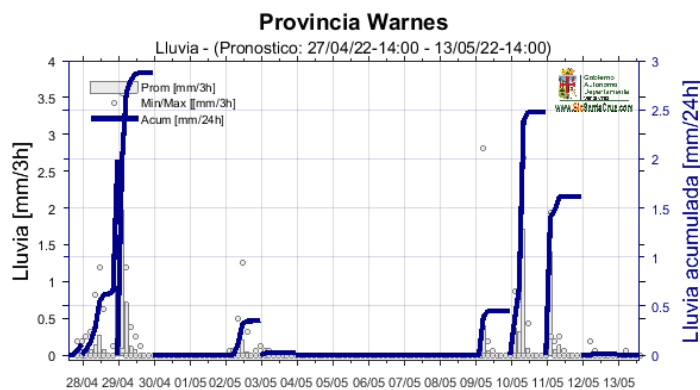
### PRONÓSTICO PROVINCIA WARNES

El pronóstico generado para la provincia Warnes muestra a partir de este viernes 28 vientos de dirección sur, con cielos parcialmente nublados acompañado de chubascos en su ingreso, cambiando a dirección norte a partir del sábado 30 por la tarde, esperando registrar mínimas de 20°C y máximas de 31°C, definiendo un fin de semana templado por las mañanas y cálido por las tardes.

Para la próxima semana los vientos serán predominantes de dirección sur, cielos parcialmente nublados y lloviznas en su ingreso, afectando en un descenso de las temperaturas mínimas, esperando registrar mínimas de 17°C y máximas de 28°C, definiendo un clima frío por las mañanas y templado por las tardes gran parte de la semana.

Fecha	Temp. max °C	Temp. min °C	Viento km/hr	Dir Viento	Nubes %	Lluvia mm/24h
28/4/2022	30,5	24,5	27	NO	72 %	2
29/4/2022	26,3	20,6	19	SE	37 %	2,9
30/4/2022	28,2	20	17	SO	27 %	0
1/5/2022	29,9	22,7	24	NO	46 %	0
2/5/2022	30,4	21,7	33	O	40 %	0,4
3/5/2022	24	17,6	32	SE	72 %	0
4/5/2022	24,1	15,6	17	SE	13 %	0
5/5/2022	26,1	16,5	18	NO	23 %	0
6/5/2022	28,4	19,8	25	NO	30 %	0

Warnes



\* Para información por municipio ingresar a [www.sicsantacruz.com](http://www.sicsantacruz.com), la información del boletín podrá revocarse con la publicación de una versión más actual, ella web es actualizada cada 6 horas.

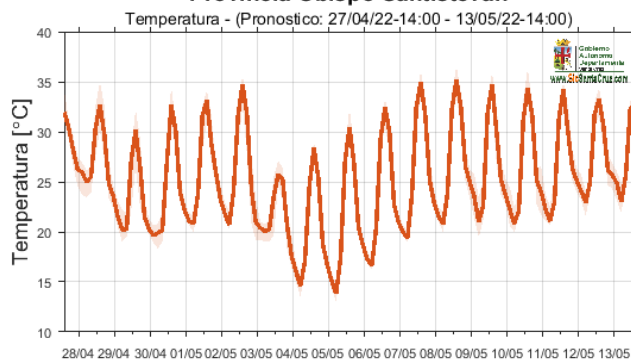
### PRONÓSTICO PROVINCIA OBISPO SANTISTEVAN

El pronóstico generado para la provincia Obispo Santistevan muestra a partir de este viernes 28 vientos de dirección sur, con cielos parcialmente nublados acompañado de chubascos en su ingreso, cambiando a dirección norte a partir del sábado 30 por la tarde, esperando registrar mínimas de 20°C y máximas de 32°C, definiendo un fin de semana templado por las mañanas y cálido por las tardes.

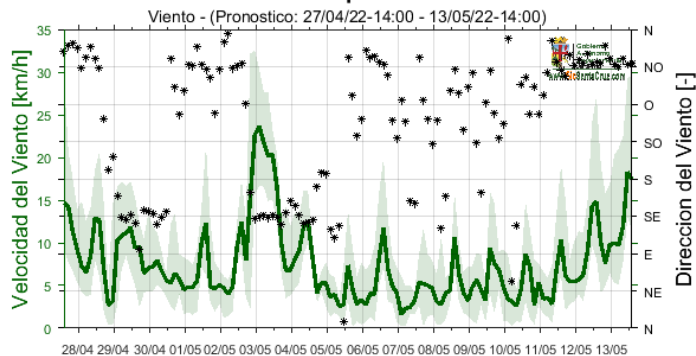
Para la próxima semana los vientos serán predominantes de dirección sur, cielos parcialmente nublados y lloviznas en su ingreso, afectando en un descenso de las temperaturas mínimas, esperando registrar mínimas de 18°C y máximas de 28°C, definiendo un clima frío por las mañanas y templado por las tardes gran parte de la semana.

#### TEMPERATURA

##### Provincia Obispo Santistevan

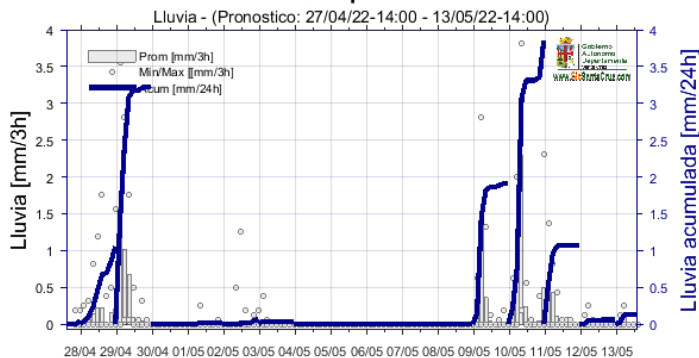


##### Provincia Obispo Santistevan

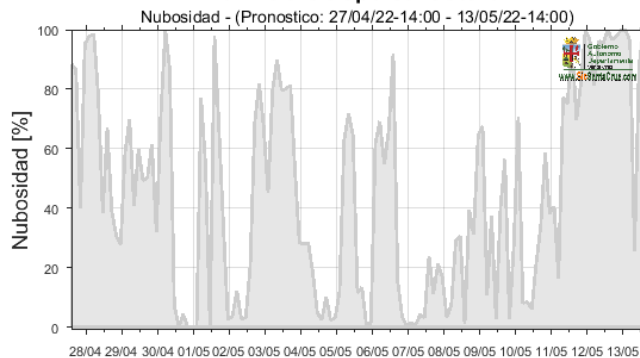


Fecha	Temp. max °C	Temp. min °C	Viento km/hr	Dir Viento	Nubes %	Lluvia mm/24h
28/4/2022	31,1	24,8	21	O	60 %	1,1
29/4/2022	27,9	21,2	17	SE	53 %	3,2
30/4/2022	29,4	21,4	13	S	34 %	0
1/5/2022	30,1	23	22	NO	42 %	0
2/5/2022	30,9	22,7	33	NO	33 %	0,1
3/5/2022	24,4	19	30	SE	67 %	0
4/5/2022	24,7	16,9	16	SE	12 %	0
5/5/2022	26,8	17,1	14	SO	30 %	0
6/5/2022	28,5	20	20	NO	45 %	0

##### Provincia Obispo Santistevan



##### Provincia Obispo Santistevan



\* Para información por municipio ingresar a [www.sicsantacruz.com](http://www.sicsantacruz.com), la información del boletín podrá revocarse con la publicación de una versión más actual, ella web es actualizada cada 6 horas.

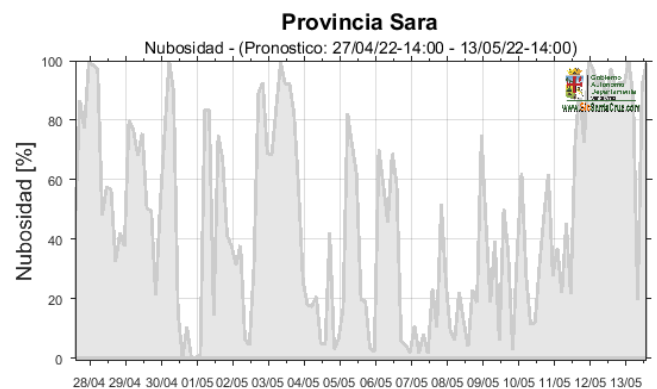
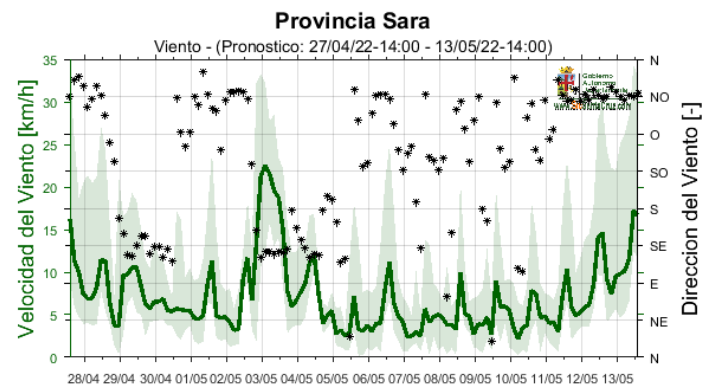
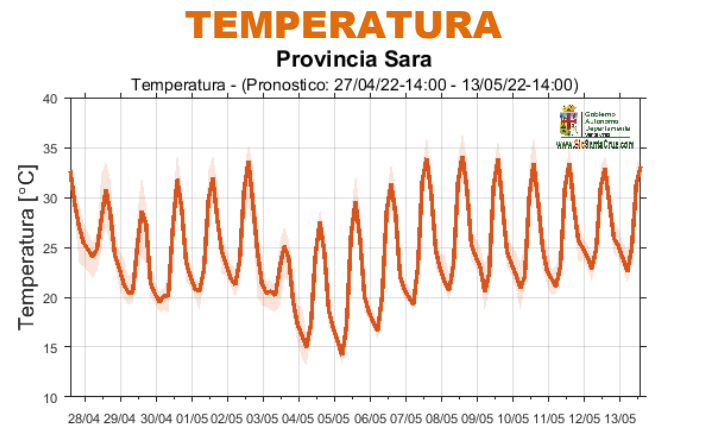
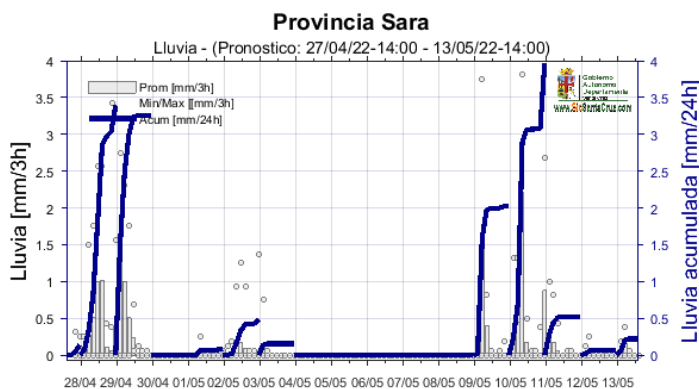
### PRONÓSTICO PROVINCIA SARA

El pronóstico generado para la provincia Sara muestra a partir de este viernes 28 vientos de dirección sur, con cielos parcialmente nublados acompañado de chubascos en su ingreso, cambiando a dirección norte a partir del sábado 30 por la tarde, esperando registrar mínimas de 20°C y máximas de 30°C, definiendo un fin de semana templado por las mañanas y cálido por las tardes.

Para la próxima semana los vientos serán predominantes de dirección sur, cielos parcialmente nublados y chubascos leves en su ingreso, afectando en un descenso de las temperaturas mínimas, esperando registrar mínimas de 17°C y máximas de 27°C, definiendo un clima frío por las mañanas y templado por las tardes gran parte de la semana.

Fecha	Temp. max °C	Temp. min °C	Viento km/hr	Dir Viento	Nubes %	Lluvia mm/24h
28/4/2022	29,8	23,4	27	O	59 %	3,4
29/4/2022	27,7	21,2	19	SE	59 %	3,3
30/4/2022	29,3	21,3	17	S	36 %	0
1/5/2022	29,8	21,9	24	NO	50 %	0,1
2/5/2022	30,6	22,5	33	NO	45 %	0,5
3/5/2022	24,2	18,4	32	SE	75 %	0,2
4/5/2022	24,5	16,6	17	SE	15 %	0
5/5/2022	26,6	17,1	18	SO	35 %	0
6/5/2022	28,3	19,5	25	O	39 %	0

Sara



\* Para información por municipio ingresar a [www.sicsantacruz.com](http://www.sicsantacruz.com), la información del boletín podrá revocarse con la publicación de una versión más actual, ella web es actualizada cada 6 horas.



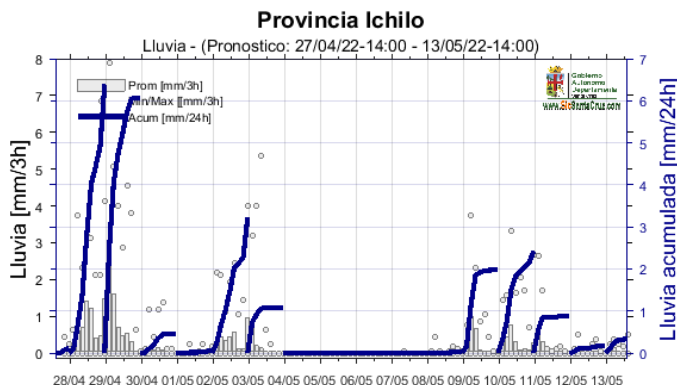
### PRONÓSTICO PROVINCIA ICHILO

El pronóstico generado para la provincia Ichilo muestra a partir de este viernes 28 vientos de dirección sur, con cielos parcialmente nublados acompañado de lluvias en su ingreso, cambiando a dirección norte a partir del sábado 30 por la tarde, esperando registrar mínimas de 20°C y máximas de 29°C, definiendo un fin de semana templado por las mañanas y cálido por las tardes.

Para la próxima semana los vientos serán predominantes de dirección sur, cielos parcialmente nublados y lluvias en su ingreso, afectando en un descenso de las temperaturas mínimas, esperando registrar mínimas de 17°C y máximas de 26°C, definiendo un clima frío por las mañanas y templado por las tardes gran parte de la semana.

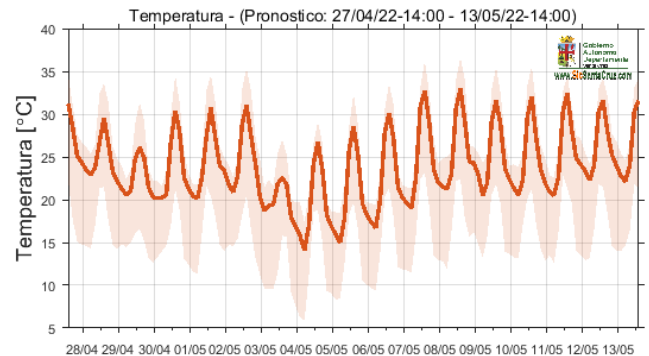
Fecha	Temp. max °C	Temp. min °C	Viento km/hr	Dir Viento	Nubes %	Lluvia mm/24h
28/4/2022	29,2	19,5	19	O	75 %	6,4
29/4/2022	27	17,6	14	SE	71 %	6,1
30/4/2022	29,1	18	15	S	40 %	0,5
1/5/2022	29,5	17,9	17	O	57 %	0,1
2/5/2022	30	18	29	O	58 %	3,2
3/5/2022	23,4	13,7	31	SE	81 %	1,1
4/5/2022	24,4	12,7	15	SE	23 %	0
5/5/2022	26,6	14,5	14	SO	40 %	0
6/5/2022	28,1	16	18	O	41 %	0

### LLUVIA



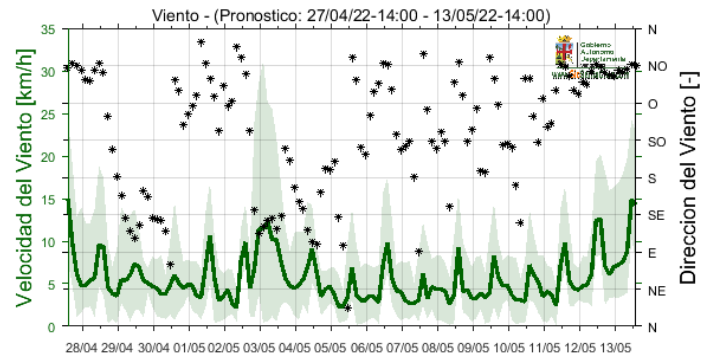
### TEMPERATURA

#### Provincia Ichilo



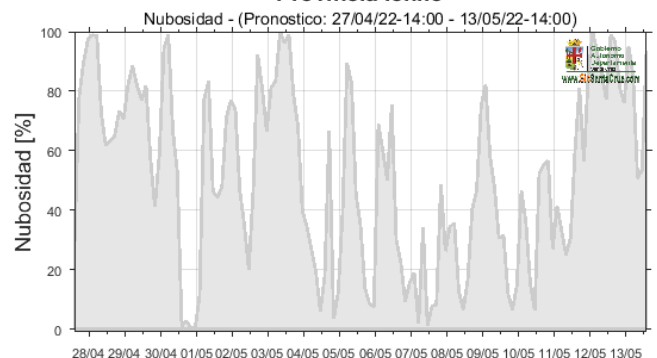
### VELOCIDAD Y DIRECCIÓN DE VIENTO

#### Provincia Ichilo



### NUBOSIDAD

#### Provincia Ichilo



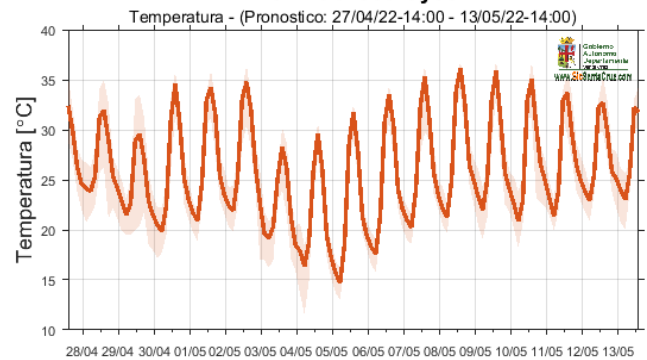
\* Para información por municipio ingresar a [www.sicsantacruz.com](http://www.sicsantacruz.com), la información del boletín podrá revocarse con la publicación de una versión más actual, ella web es actualizada cada 6 horas.

### PRONÓSTICO PROVINCIA GUARAYOS

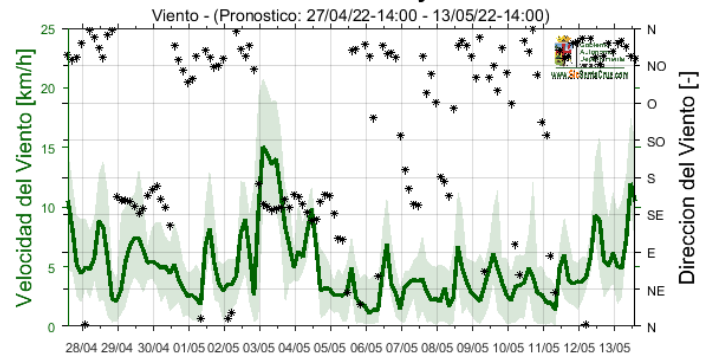
El pronóstico generado para la provincia Guarayos muestra a partir de este viernes 28 vientos de dirección sur, con cielos parcialmente nublados acompañado de chubascos en su ingreso, cambiando a dirección norte a partir del sábado 30 por la tarde, esperando registrar mínimas de 21°C y máximas de 33°C, definiendo un fin de semana templado por las mañanas y cálido por las tardes.

Para la próxima semana los vientos serán predominantes de dirección sur, cielos parcialmente nublados y chubascos leves en su ingreso, afectando en un descenso de las temperaturas mínimas, esperando registrar mínimas de 17°C y máximas de 27°C, definiendo un clima frío por las mañanas y templado por las tardes gran parte de la semana.

### TEMPERATURA Provincia Guarayos



### Provincia Guarayos



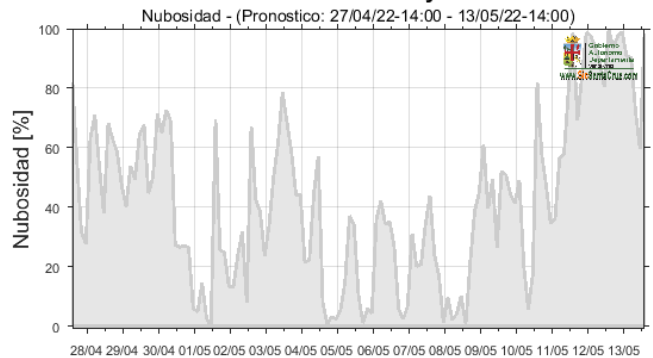
Fecha	Temp. max °C	Temp. min °C	Viento km/hr	Dir Viento	Nubes %	Lluvia mm/24h
28/4/2022	30,9	23,8	14	N	58 %	0,6
29/4/2022	29,1	21,3	13	SE	55 %	1,4
30/4/2022	30,9	21,5	9	SO	40 %	0
1/5/2022	31,4	22,9	13	NO	19 %	0
2/5/2022	31,9	22,2	19	N	31 %	0,4
3/5/2022	26,2	19,1	21	SE	55 %	0,8
4/5/2022	26,1	16,5	12	SE	20 %	0
5/5/2022	27,5	17,6	8	NE	14 %	0
6/5/2022	29,6	20,3	11	NO	24 %	0

### LLUVIA

#### Provincia Guarayos



### Provincia Guarayos



\* Para información por municipio ingresar a [www.sicsantacruz.com](http://www.sicsantacruz.com), la información del boletín podrá revocarse con la publicación de una versión más actual, ella web es actualizada cada 6 horas.

### PRONÓSTICO PROVINCIA ÑUFLO DE CHÁVEZ

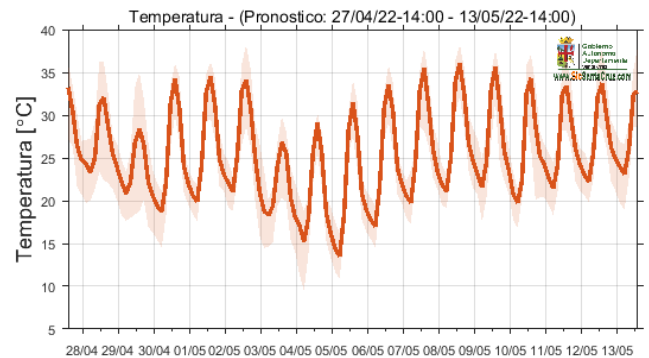
El pronóstico generado para la provincia Ñuflo de Chávez muestra a partir de este viernes 28 vientos de dirección sur, con cielos parcialmente nublados acompañado de chubascos en su ingreso, cambiando a dirección norte a partir del sábado 30 por la tarde, esperando registrar mínimas de 19°C y máximas de 32°C, definiendo un fin de semana templado por las mañanas y cálido por las tardes.

Para la próxima semana los vientos serán predominantes de dirección sur, cielos parcialmente nublados y chubascos leves en su ingreso, afectando en un descenso de las temperaturas mínimas, esperando registrar mínimas de 17°C y máximas de 29°C, definiendo un clima frío por las mañanas y templado por las tardes gran parte de la semana.

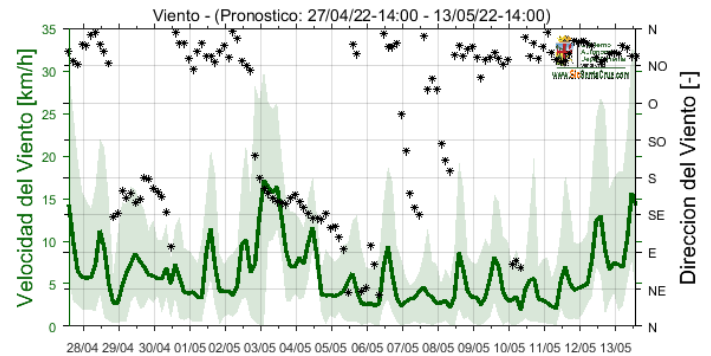
Fecha	Temp. max °C	Temp. min °C	Viento km/hr	Dir Viento	Nubes %	Lluvia mm/24h
28/4/2022	31,5	23,2	22	N	58 %	1,7
29/4/2022	29,4	20	16	S	56 %	1,5
30/4/2022	30,7	19,9	13	NE	19 %	0
1/5/2022	31,3	22	21	NO	17 %	0
2/5/2022	32,4	21,3	28	NO	39 %	0,4
3/5/2022	25,6	17,8	30	SE	56 %	0,8
4/5/2022	25,5	15,1	18	SE	22 %	0
5/5/2022	27,9	16,3	13	NE	16 %	0
6/5/2022	30,3	19,6	19	N	22 %	0

### TEMPERATURA

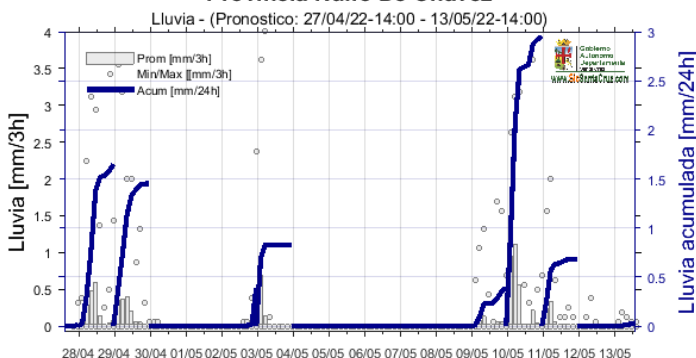
#### Provincia Nuflo De Chavez



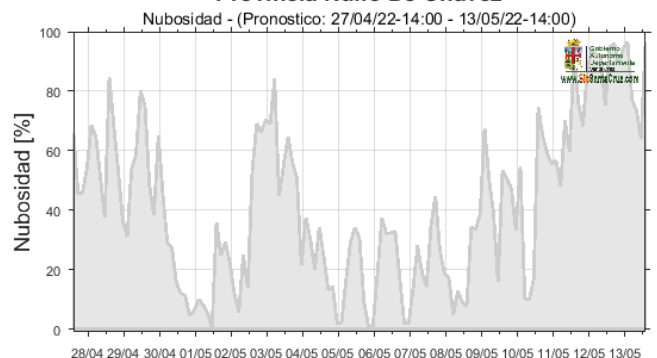
#### Provincia Nuflo De Chavez



#### Provincia Nuflo De Chavez



#### Provincia Nuflo De Chavez



\* Para información por municipio ingresar a [www.sicsantacruz.com](http://www.sicsantacruz.com), la información del boletín podrá revocarse con la publicación de una versión más actual, ella web es actualizada cada 6 horas.

### PRONÓSTICO PROVINCIA VELASCO

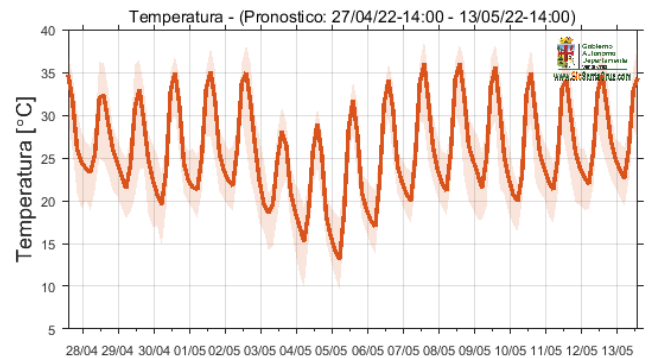
El pronóstico generado para la provincia Velasco muestra a partir de este viernes 28 vientos de dirección sur, con cielos parcialmente nublados acompañado de posibles lloviznas en su ingreso, cambiando a dirección norte a partir del sábado 30 por la tarde, esperando registrar mínimas de 20°C y máximas de 34°C, definiendo un fin de semana templado por las mañanas y cálido por las tardes.

Para la próxima semana los vientos serán predominantes de dirección sur, cielos parcialmente nublados y chubascos leves en su ingreso, afectando en un descenso de las temperaturas mínimas, esperando registrar mínimas de 17°C y máximas de 29°C, definiendo un clima frío por las mañanas y templado por las tardes gran parte de la semana.

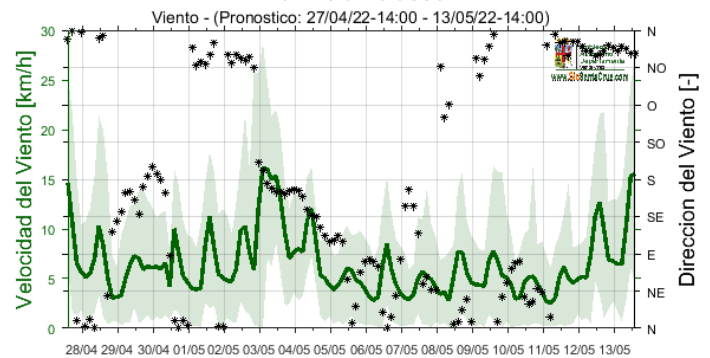
Fecha	Temp. max °C	Temp. min °C	Viento km/hr	Dir Viento	Nubes %	Lluvia mm/24h
28/4/2022	31,6	23	21	NE	59 %	0,6
29/4/2022	31,3	21,5	14	S	48 %	0,3
30/4/2022	31,5	20,5	16	NE	18 %	0
1/5/2022	32,5	22,5	18	NO	26 %	0
2/5/2022	32,8	22,4	26	NO	42 %	0,4
3/5/2022	26,5	18,1	29	S	55 %	1,3
4/5/2022	25,7	15,3	16	SE	22 %	0
5/5/2022	27,8	15,7	10	E	12 %	0
6/5/2022	30,5	19,4	15	NE	21 %	0

#### TEMPERATURA

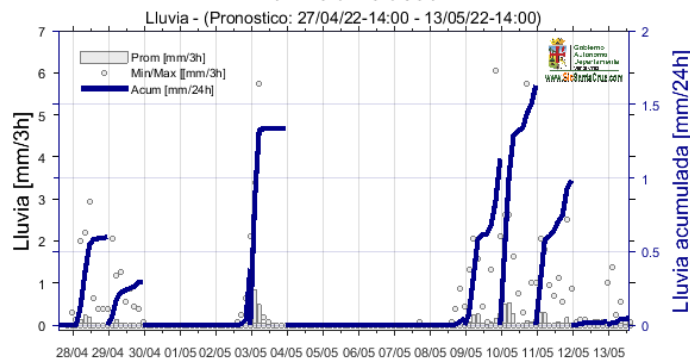
##### Provincia Velasco



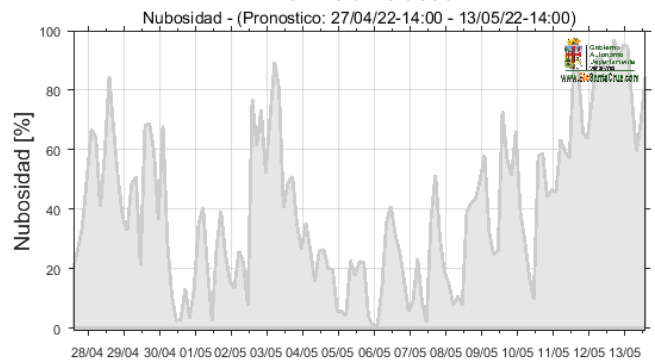
##### Provincia Velasco



##### Provincia Velasco



##### Provincia Velasco



\* Para información por municipio ingresar a [www.sicsantacruz.com](http://www.sicsantacruz.com), la información del boletín podrá revocarse con la publicación de una versión más actual, ella web es actualizada cada 6 horas.

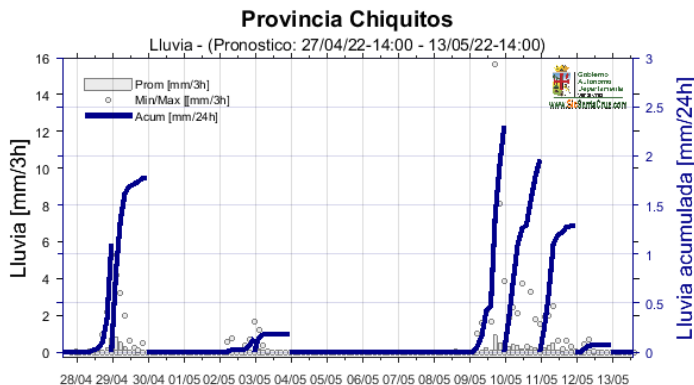
### PRONÓSTICO PROVINCIA CHIQUITOS

El pronóstico generado para la provincia Chiquitos muestra a partir de este viernes 28 vientos de dirección sur, con cielos parcialmente nublados acompañado de chubascos en su ingreso, cambiando a dirección norte a partir del sábado 30 por la tarde, esperando registrar mínimas de 17°C y máximas de 34°C, definiendo un fin de semana templado por las mañanas y cálido por las tardes.

Para la próxima semana los vientos serán predominantes de dirección sur, cielos parcialmente nublados y chubascos leves en su ingreso, afectando en un descenso de las temperaturas mínimas, esperando registrar mínimas de 17°C y máximas de 29°C, definiendo un clima frío por las mañanas y templado por las tardes gran parte de la semana.

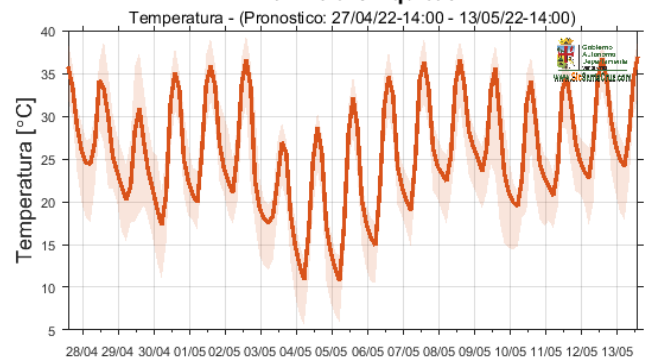
Fecha	Temp. max °C	Temp. min °C	Viento km/hr	Dir Viento	Nubes %	Lluvia mm/24h
28/4/2022	33,3	22,7	26	N	64 %	1,1
29/4/2022	30,9	19,9	17	S	51 %	1,8
30/4/2022	31,8	18,3	18	NE	12 %	0
1/5/2022	33,3	22,1	23	NO	22 %	0
2/5/2022	33,1	20,3	30	O	42 %	0,1
3/5/2022	24,8	14,6	30	S	74 %	0,2
4/5/2022	24,6	12,2	16	SE	35 %	0
5/5/2022	27,8	13,4	15	NE	24 %	0
6/5/2022	31	17,5	23	N	46 %	0

### LLUVIA

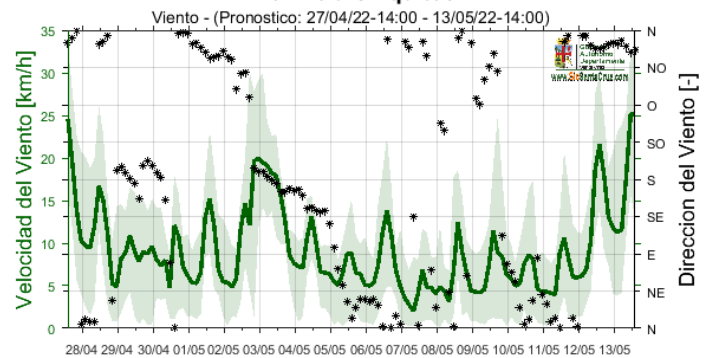


### TEMPERATURA

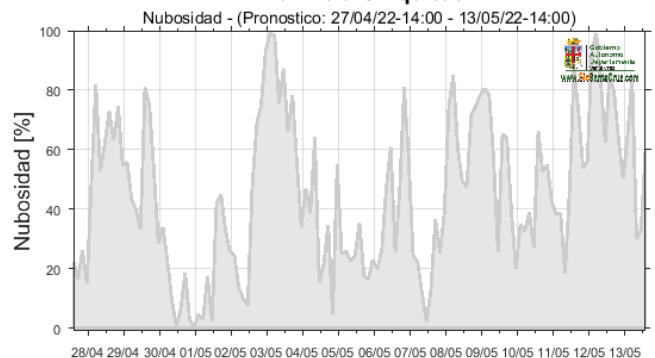
#### Provincia Chiquitos



#### Provincia Chiquitos



#### Provincia Chiquitos



\* Para información por municipio ingresar a [www.sicsantacruz.com](http://www.sicsantacruz.com), la información del boletín podrá revocarse con la publicación de una versión más actual, ella web es actualizada cada 6 horas.

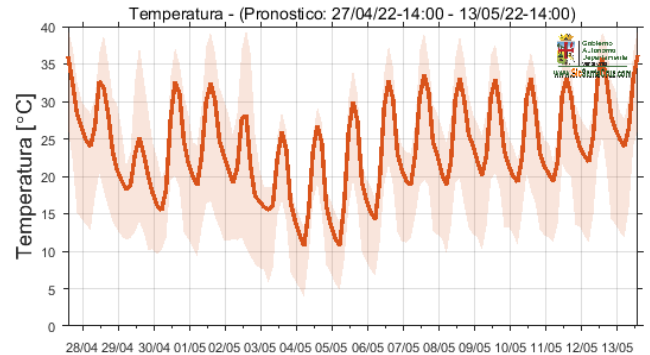
### PRONÓSTICO PROVINCIA CORDILLERA

El pronóstico generado para la provincia Cordillera muestra a partir de este viernes 28 vientos de dirección sur, con cielos parcialmente nublados acompañado de chubascos en su ingreso, cambiando a dirección norte a partir del sábado 30 por la tarde, esperando registrar mínimas de 16°C y máximas de 31°C, definiendo un fin de semana templado por las mañanas y cálido por las tardes.

Para la próxima semana los vientos serán predominantes de dirección sur, cielos parcialmente nublados y chubascos leves en su ingreso, afectando en un descenso de las temperaturas mínimas, esperando registrar mínimas de 14°C y máximas de 27°C, definiendo un clima frío por las mañanas y templado por las

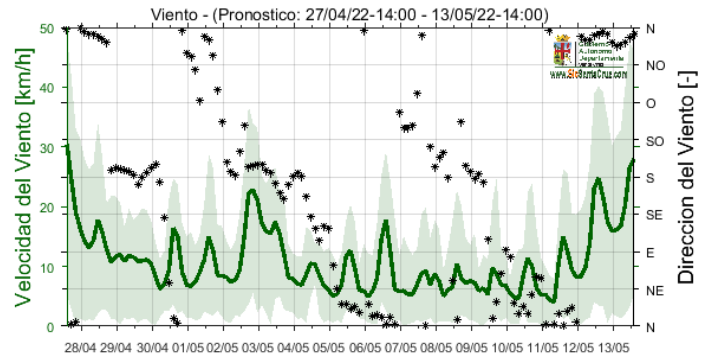
### TEMPERATURA

#### Provincia Cordillera



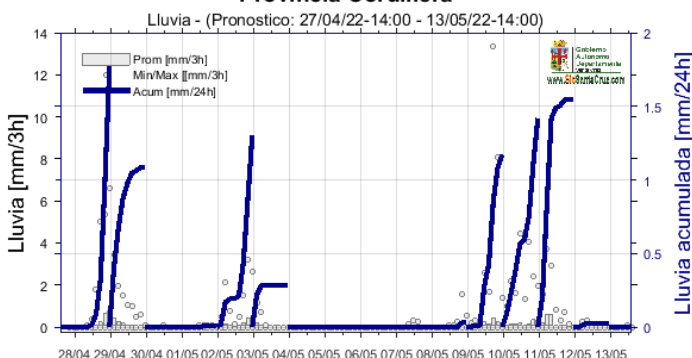
Fecha	Temp. max °C	Temp. min °C	Viento km/hr	Dir Viento	Nubes %	Lluvia mm/24h
28/4/2022	32,7	19,7	34	N	68 %	1,8
29/4/2022	29,1	15,4	21	S	68 %	1,1
30/4/2022	30,3	16,5	25	NE	22 %	0
1/5/2022	32,2	17,3	29	NO	40 %	0
2/5/2022	30,6	14,7	37	S	73 %	1,3
3/5/2022	23,7	12,3	27	S	85 %	0,3
4/5/2022	23,5	10,8	17	SE	35 %	0
5/5/2022	27	12,3	20	NE	31 %	0
6/5/2022	30,3	14,9	29	N	59 %	0

### Provincia Cordillera

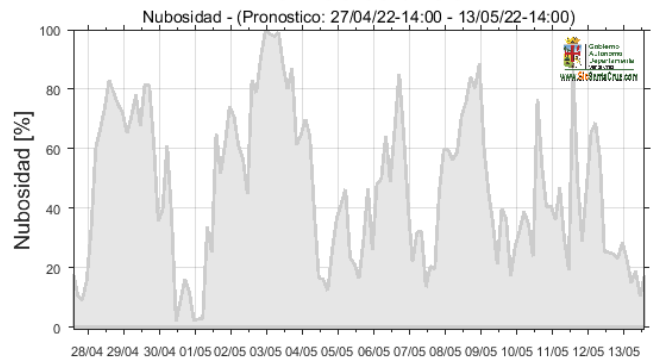


### LLUVIA

#### Provincia Cordillera



### Provincia Cordillera



\* Para información por municipio ingresar a [www.sicsantacruz.com](http://www.sicsantacruz.com), la información del boletín podrá revocarse con la publicación de una versión más actual, ella web es actualizada cada 6 horas.

### PRONÓSTICO PROVINCIA ÁNGEL SANDOVAL

El pronóstico generado para la provincia Angel Sandoval muestra a partir de este viernes 28 vientos de dirección sur, con cielos parcialmente nublados, cambiando a dirección norte a partir del sábado 30 por la tarde, esperando registrar mínimas de 23°C y máximas de 36°C, definiendo un fin de semana templado por las mañanas y cálido por las tardes.

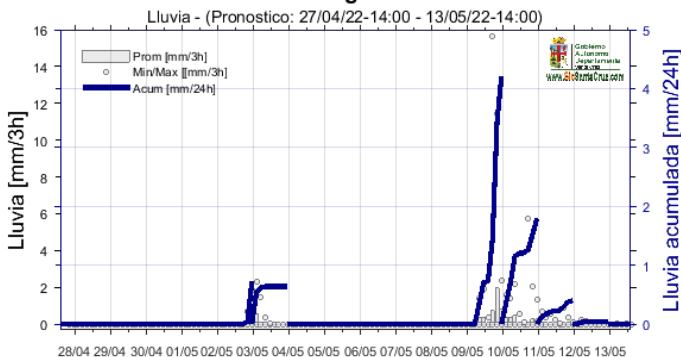
Para la próxima semana los vientos serán predominantes de dirección sur, cielos parcialmente nublados y chubascos leves en su ingreso, afectando en un descenso de las temperaturas mínimas, esperando registrar mínimas de 17°C y máximas de 28°C, definiendo un clima frío por las mañanas y templado por las tardes gran parte de la semana.

Fecha	Temp. max °C	Temp. min °C	Viento km/hr	Dir Viento	Nubes %	Lluvia mm/24h
28/4/2022	32,6	22,9	15	NE	29 %	0
29/4/2022	33,8	23,2	12	S	44 %	0
30/4/2022	32,8	20,9	15	NE	13 %	0
1/5/2022	33,4	23	22	N	21 %	0
2/5/2022	33,5	21,4	23	NO	41 %	0,7
3/5/2022	26,2	16,1	25	S	65 %	0,6
4/5/2022	25,1	13,3	17	SE	26 %	0
5/5/2022	26,9	14,2	10	E	14 %	0
6/5/2022	29,9	17,9	12	E	36 %	0

Angel Sandoval

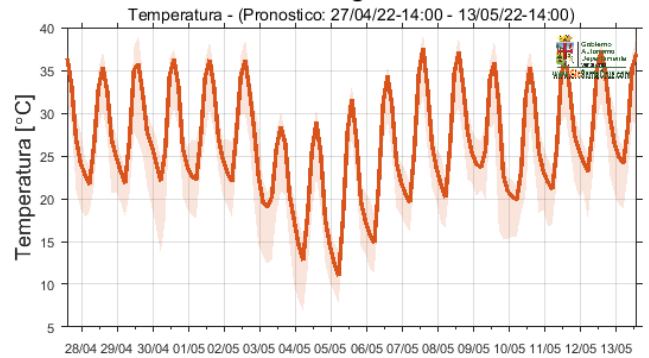
### LLUVIA

#### Provincia Angel Sandoval

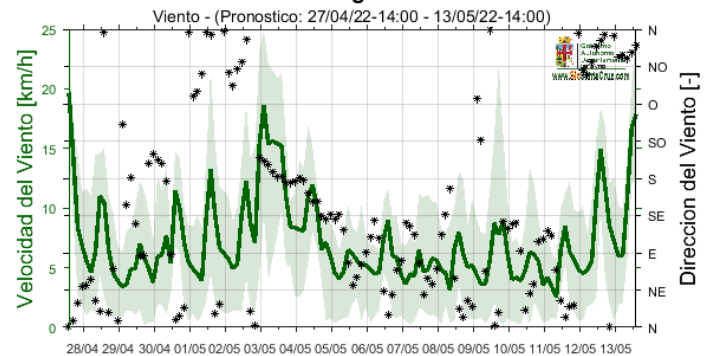


### TEMPERATURA

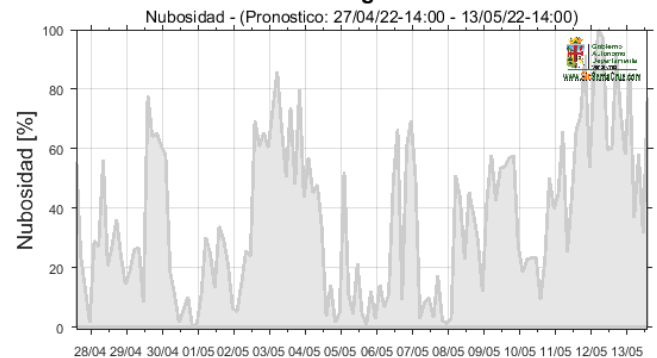
#### Provincia Angel Sandoval



#### Provincia Angel Sandoval



#### Provincia Angel Sandoval



\* Para información por municipio ingresar a [www.sicsantacruz.com](http://www.sicsantacruz.com), la información del boletín podrá revocarse con la publicación de una versión más actual, ella web es actualizada cada 6 horas.

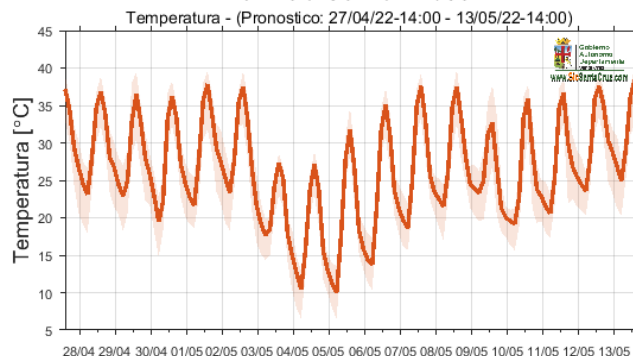
### PRONÓSTICO PROVINCIA GERMAN BUSCH

El pronóstico generado para la provincia German Busch muestra a partir de este viernes 28 vientos de dirección sur, con cielos parcialmente nublados acompañado de lloviznas en su ingreso, cambiando a dirección norte a partir del sábado 30 por la tarde, esperando registrar mínimas de 21°C y máximas de 36°C, definiendo un fin de semana templado por las mañanas y cálido por las tardes.

Para la próxima semana los vientos serán predominantes de dirección sur, cielos parcialmente nublados y chubascos en su ingreso, afectando en un descenso de las temperaturas mínimas, esperando registrar mínimas de 16°C y máximas de 29°C, definiendo un clima frío por las mañanas y templado por las tardes gran parte de la semana.

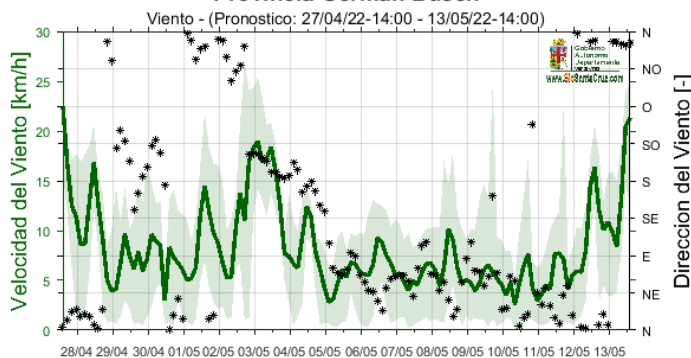
### TEMPERATURA

#### Provincia German Busch



### VELOCIDAD Y DIRECCIÓN DE VIENTO

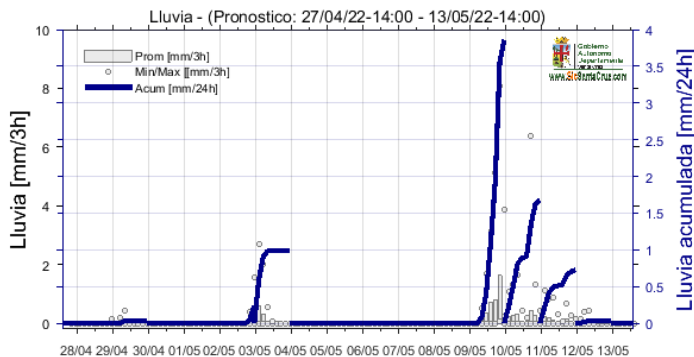
#### Provincia German Busch



Fecha	Temp. max °C	Temp. min °C	Viento km/hr	Dir Viento	Nubes %	Lluvia mm/24h
28/4/2022	34,2	23,7	21	N	26 %	0
29/4/2022	34	23,4	17	S	43 %	0
30/4/2022	32,8	21,1	15	NO	14 %	0
1/5/2022	34,5	24	22	N	31 %	0
2/5/2022	34,2	22,7	27	NO	50 %	0,2
3/5/2022	24,6	15,5	25	S	80 %	1
4/5/2022	23,3	12,2	14	S	19 %	0
5/5/2022	27,3	13,2	10	E	9 %	0
6/5/2022	30,7	17,2	13	NE	36 %	0

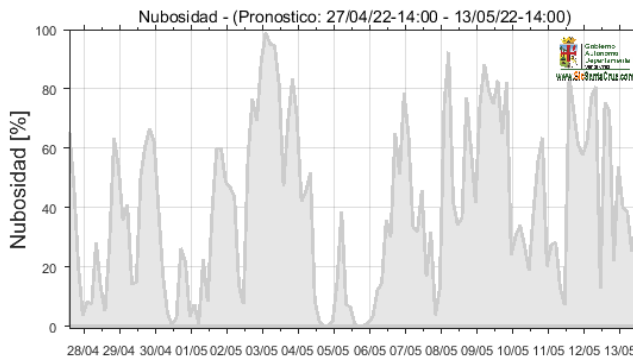
### LLUVIA

#### Provincia German Busch



### NUBOSIDAD

#### Provincia German Busch



\* Para información por municipio ingresar a [www.sicsantacruz.com](http://www.sicsantacruz.com), la información del boletín podrá revocarse con la publicación de una versión más actual, ella web es actualizada cada 6 horas.